



Открытое акционерное общество «Сибирский институт по проектированию
предприятий транспорта и хранения газа, нефти и нефтепродуктов

"СИБНЕФТЕТРАНСПРОЕКТ"

УТВЕРЖДЕНО:

Приказом ДС и ЖКХ НАО

от « » _____ 20__ г. № « ____ »

**ОБУСТРОЙСТВО УЧАСТКА ОПЭ ВАНЕЙВИССКОГО
НЕФТЕГАЗОКОНДЕНСАТНОГО МЕСТОРОЖДЕНИЯ**

**ПРОЕКТ МЕЖЕВАНИЯ ТЕРРИТОРИИ
ОСНОВНАЯ ЧАСТЬ**

**Раздел 1 «Проект межевания территории.
Графическая часть»**

66802-ПМТ1

Том 2

Книга 1

| Изм | № док. | Подп. | Дата |
|-----|--------|-------|------|
| | | | |
| | | | |
| | | | |



Открытое акционерное общество «Сибирский институт по проектированию
предприятий транспорта и хранения газа, нефти и нефтепродуктов

"СИБНЕФТТРАНСПРОЕКТ"

**ОБУСТРОЙСТВО УЧАСТКА ОПЭ ВАНЕЙВИССКОГО
НЕФТЕГАЗОКОНДЕНСАТНОГО МЕСТОРОЖДЕНИЯ**

**ПРОЕКТ МЕЖЕВАНИЯ ТЕРРИТОРИИ
ОСНОВНАЯ ЧАСТЬ**

**Раздел 1 «Проект межевания территории.
Графическая часть»**

66802-ПМТ1

Том 2

Книга 1

Генеральный директор

И.В. Крупников

Главный инженер проекта

В.Н. Гуськов



| Изм | № док. | Подп. | Дата |
|-----|--------|-------|------|
| | | | |
| | | | |
| | | | |

2025

Взаим. инв. №

Подпись и дата

Инв. № подл.

| Обозначение | Наименование | Примечание (страница) |
|---------------|---|--------------------------|
| 66802-ПМТ1-С | Содержание тома | 2 |
| 66802-ПМТ1-СД | Состав документации по планировке территории | 3 |
| 66802-ПМТ1-ГЧ | Основная часть проекта межевания. Графическая часть | 4 |






| | |
|----------------|--|
| Взаим. инв. № | |
| Подпись и дата | |
| Инв. № подл. | |

| | | | | | | | | | |
|-------------|---------|---------|--------|---|-------|-----------------|--|------|--------|
| | | | | | | 66802-ПМТ1-С | | | |
| | | | | | | | | | |
| Изм. | Кол.уч. | Лист | № док. | Подп. | Дата | | | | |
| Разработал | | Марилов | |  | 02.25 | Содержание тома | Стадия | Лист | Листов |
| Проверил | | Кислина | |  | 02.25 | | П | | 1 |
| | | | | | | |  СибНефтеТрансПроект | | |
| Н. контроль | | Ульянов | |  | 02.25 | | | | |
| ГИП | | Гуськов | |  | 02.25 | | | | |

Состав документации по планировке территории






| Номер тома | Обозначение | Наименование | Примечание |
|------------|-------------|---|------------|
| 1 | 66802-ППТ1 | Книга 1. Раздел 1 «Основная часть проекта планировки территории. Графическая часть» | |
| | 66802-ППТ2 | Книга 1. Раздел 2 «Основная часть проекта планировки территории. Положение о размещении линейного объекта» | |
| | 66802-ППТ3 | Книга 2. Раздел 3 «Материалы по обоснованию проекта планировки территории. Графическая часть» | |
| | 66802-ППТ4 | Книга 2. Раздел 4 «Материалы по обоснованию проекта планировки территории. Пояснительная записка» | |
| 2 | 66802-ПМТ1 | Книга 1 Раздел 1 «Основная часть проекта межевания территории. Графическая часть» | |
| | 66802-ПМТ2 | Книга 1 Раздел 2 «Основная часть проекта межевания территории. Текстовая часть» | |
| | 66802-ПМТ3 | Книга 2 Раздел 3 «Материалы по обоснованию проекта межевания. Графическая часть» | |
| | 66802-ПМТ4 | Книга 2 Раздел 4 «Материалы по обоснованию проекта межевания. Пояснительная записка» | |

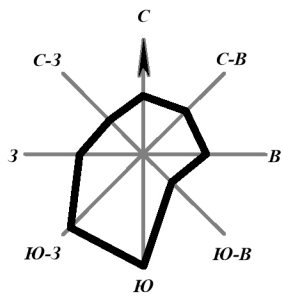
| | |
|----------------|--|
| Взам. инв. № | |
| Подпись и дата | |
| Инв. № подл. | |

| | | | | | | | | | | | |
|-------------|---------|---------|--------|---|-------|---|--|--|--|------|--------|
| | | | | | | 66802-ПМТ1-СД | | | | | |
| Изм. | Кол.уч. | Лист | № док. | Подп. | Дата | Состав документации по планировке территории | | | Стадия | Лист | Листов |
| Разработал | | Марилов | |  | 02.25 | | | | П | | 1 |
| Проверил | | Кислина | |  | 02.25 | | | |  СибНефтеТрансПроект | | |
| | | | | | | | | | | | |
| Н. контроль | | Ульянов | |  | 02.25 | | | | | | |
| ГИП | | Гуськов | |  | 02.25 | | | | | | |

Содержание

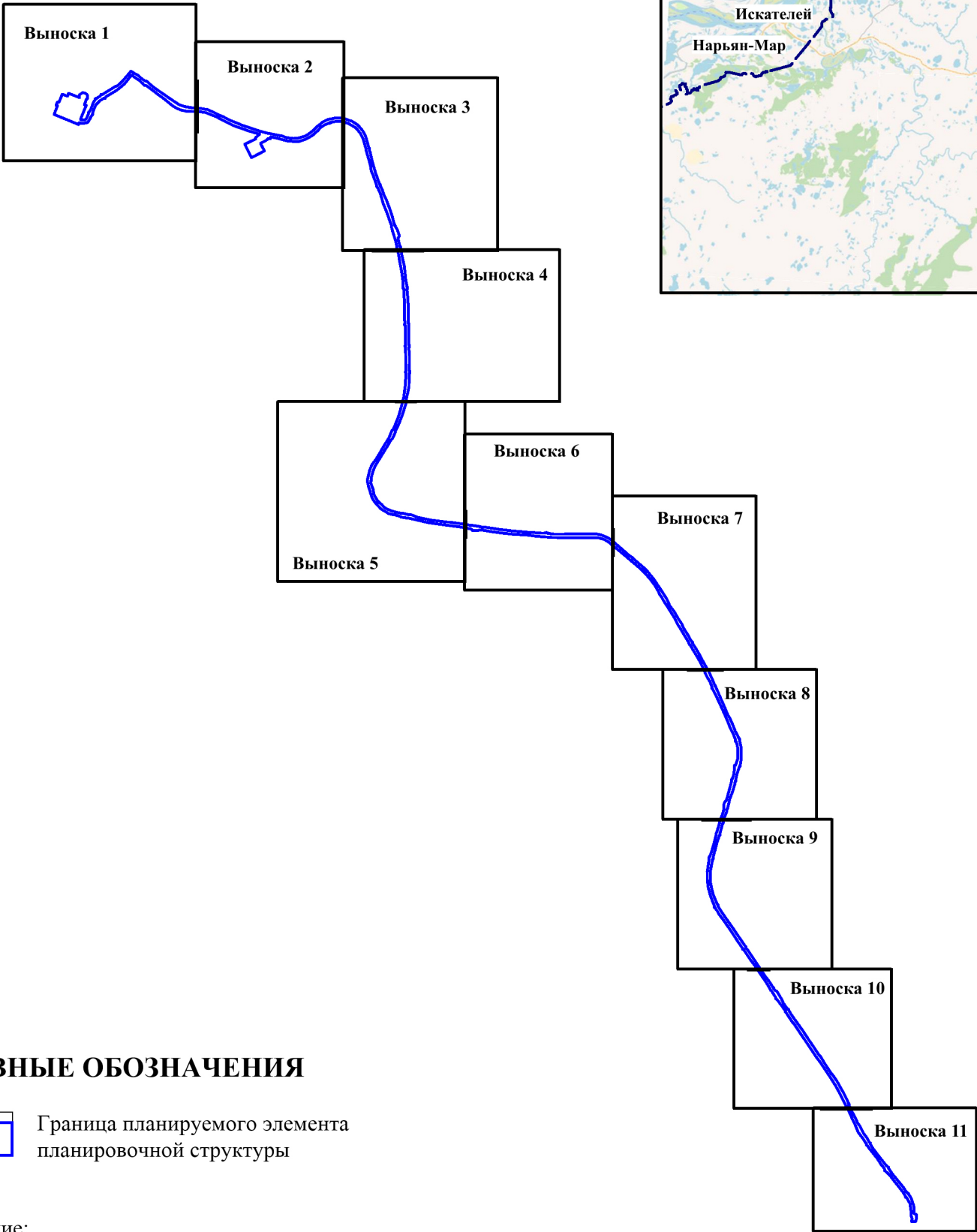
| | |
|--|---|
| 1 Чертеж межевания территории (масштаб 1:1000) | 5 |
|--|---|

| | | | | | | | | | | | |
|---|----------------|--------------|---------------|---------|------|-------|---|-------|---|------|--------|
| Инв.№ подл. | Подпись и дата | Взам. инв. № | | | | | | | | | |
| | | | | | | | | | | | |
| | | | 66802-ПМТ1-ГЧ | | | | | | | | |
| | | | Изм. | Кол.уч. | Лист | № док | Подп. | Дата | | | |
| | | | Разработал | Марилов | | |  | 02.25 | | | |
| | | | Проверил | Кислина | | |  | 02.25 | | | |
| | | | Н. контроль | Ульянов | | |  | 02.25 | | | |
| | | | ГИП | Гуськов | | |  | 02.25 | | | |
| Основная часть проекта межевания территории. Графическая часть | | | | | | | | | Стадия | Лист | Листов |
| | | | | | | | | | П | 1 | 14 |
| | | | | | | | | |  СибНефтеТрансПроект | | |

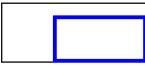


ЧЕРТЕЖ МЕЖЕВАНИЯ ТЕРРИТОРИИ

РАЗБИВОЧНЫЙ ЧЕРТЕЖ



УСЛОВНЫЕ ОБОЗНАЧЕНИЯ

 Граница планируемого элемента планировочной структуры

Примечание:
1. Граница планируемого элемента планировочной структуры совпадает с границей зон планируемого размещения линейного объекта

Согласовано

Взамен инв. №

Подп. и дата

Февраль-25

Инв. № подл.





УСЛОВНЫЕ ОБОЗНАЧЕНИЯ

Граница планируемого элемента
планировочной структуры

Примечание:

1. Граница планируемого элемента планировочной структуры
совпадает с границей зон планируемого размещения линейного объекта

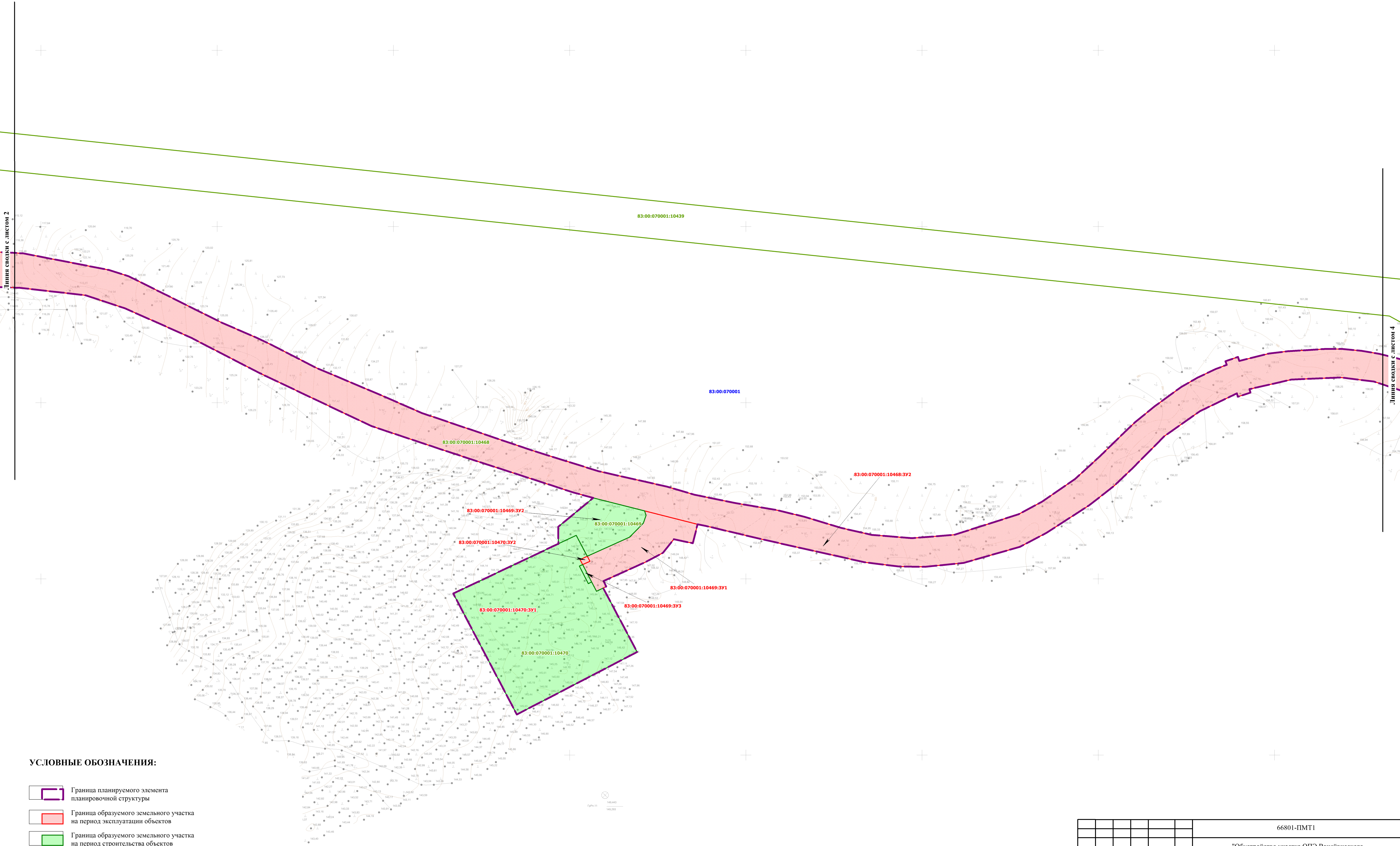
Выноска 11

| | | | | | | | | | | | | |
|------------|---------|---------|--------|--|-------|--|--|---------------------------|------|--------|--|--|
| | | | | | | 66801-ПМТ1 | | | | | | |
| | | | | | | "Обустройство участка ОПЭ Ванейвисского нефтегазоконденсатного месторождения" | | | | | | |
| Изм. | Кол. уч | Лист | № док. | Подп. | Дата | Проект межевания территории. Графическая часть. | | Стадия | Лист | Листов | | |
| Разработал | | Марилов | |  | 02.25 | | | П | 1 | 17 | | |
| Проверил | | Кислина | |  | 02.25 | Чертеж межевания территории | | ОАО "Сибнефтетранспроект" | | | | |
| | | | | | | | | | | | | |
| Н. контр. | | Ульянов | |  | 02.25 | | | | | | | |
| ГИП | | Гуськов | |  | 02.25 | | | | | | | |

ЧЕРТЕЖ МЕЖЕВАНИЯ ТЕРРИТОРИИ

M 1:2 000


ВЫНОСКА 2



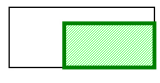
УСЛОВНЫЕ ОБОЗНАЧЕНИЯ:



Граница планируемого элемента
планировочной структуры



Граница образуемого земельного участка
на период эксплуатации объектов







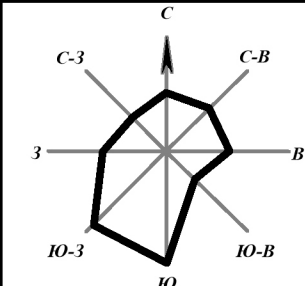
Граница образуемого земельного участка
на период строительства объектов

83:00:070001:10468:3У2 Условный номер образуемого земельного участка

| | |
|--------------|-----------------------------|
| 83:00:070001 | Номер кадастрового квартала |
|--------------|-----------------------------|

83:00:070001:10468

| | | | | | | |
|------------|---------|---------|--------|---|-------|--|
| | | | | | | 66801-ПМТ1 |
| | | | | | | "Обустройство участка ОПЭ Ванейвисского нефтегазоконденсатного месторождения" |
| Изм. | Кол.уч. | Лист | № док. | Подпись | Дата | |
| Разработал | | Маринен | |  | 02.25 | Проект межевания территории. Графическая часть. |
| Проверил | | Кислица | |  | 02.25 | |
| | | | | | | |
| Н. контр. | | Ульянов | |  | 02.25 | Чертеж межевания территории М 1:2 000 |
| ГИП | | Гуськов | |  | 02.25 | |
| | | | | | | ОАО "Сибнефтегазпроект" |



ЧЕРТЕЖ МЕЖЕВАНИЯ ТЕРРИТОРИИ
М 1:2 000

ВЫНОСКА 3

Линия сводки с листом 3

83:00:070001:10468:3V2

83:00:070001:10468

83:00:070001

УСЛОВНЫЕ ОБОЗНАЧЕНИЯ:



Граница планируемого элемента
планировочной структуры



Граница образуемого земельного участка
на период эксплуатации объектов

83:00:070001:10468:3V2

Условный номер образуемого земельного участка




83:00:070001

Номер кадастрового квартала

83:00:070001:10468

Границы и номер земельного участка,
сведения о которых содержатся в ЕГРН





| | | |
|--------------|-------------|-------------|
| Согласовано | | |
| | План и дата | Выполнит. № |
| Лист № подл. | Формат-25 | |
| | | |

| | | | | | | | | | |
|------------|----------|---------|--------|---|-------|--|-------------------------|------|--------|
| | | | | | | 66801-ПМТ1 | | | |
| | | | | | | "Обустройство участка ОПЭ Ванейвисского нефтегазоконденсатного месторождения" | | | |
| Изм. | Кол.уч. | Лист | № док. | Подп. | Дата | Проект межевания территории. Графическая часть. | Стация | Лист | Листов |
| Разработал | Маринков | | |  | 02.25 | | П | 4 | 17 |
| Проверил | Кислица | | |  | 02.25 | | | | |
| | | | | | | Чертеж межевания территории М 1:2 000 | ОАО "Сибнефтранспроект" | | |
| П. контр. | Ульянов | | |  | 02.25 | | | | |
| | ГИП | Гуськов | | | 02.25 | | | | |

Линия сводки с листом 5

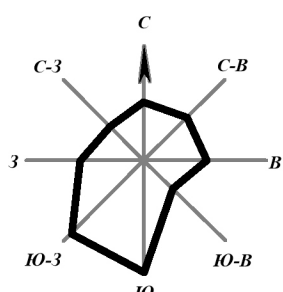


83:00:070001:10468 Границы и номер земельного участка, сведения о которых содержатся в ЕГРН

| | | | | | | |
|------------|----------|------|--------|---|-------|---|
| | | | | | | 66801-ПМТ1 |
| | | | | | | "Обустройство участка ОПЭ Ванейинского нефтегазоконденсатного месторождения" |
| Изм. | Кол. уч. | Лист | № док. | Подп. | Дата | |
| Разработал | Мариков | | |  | 02.25 | Проект межевания территории. Графическая часть. |
| Проверил | Кисина | | |  | 02.25 | |
| | | | | | | |
| | | | | | | |
| Н. контр. | Ульянов | | |  | 02.25 | Чертеж межевания территории М 1:2 000 |
| ГИП | Гусков | | |  | 02.25 | |
| | | | | | | ОАО "Сибнефтьтранспроект" |

ЧЕРТЕЖ МЕЖЕВАНИЯ ТЕРРИТОРИИ
М 1:2 000

ВЫНОСКА 5



| | | | |
|--------------|--|----------------|------------|
| Согласовано | | Выполнил: И.Ж. | Формат: А3 |
| | | | |
| План и дата | | Формат: А3 | |
| | | | |
| Имя, № подл. | | | |
| | | | |





УСЛОВНЫЕ ОБОЗНАЧЕНИЯ:

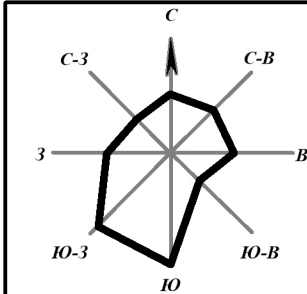
- Граница планируемого элемента планировочной структуры
- Граница образуемого земельного участка на период эксплуатации объектов
- 83:00:070001:10468:3V2

Условный номер образуемого земельного участка
- 83:00:070001

Номер кадастрового квартала
- 83:00:070001:10468

Границы и номер земельного участка, сведения о которых содержатся в ЕГРН

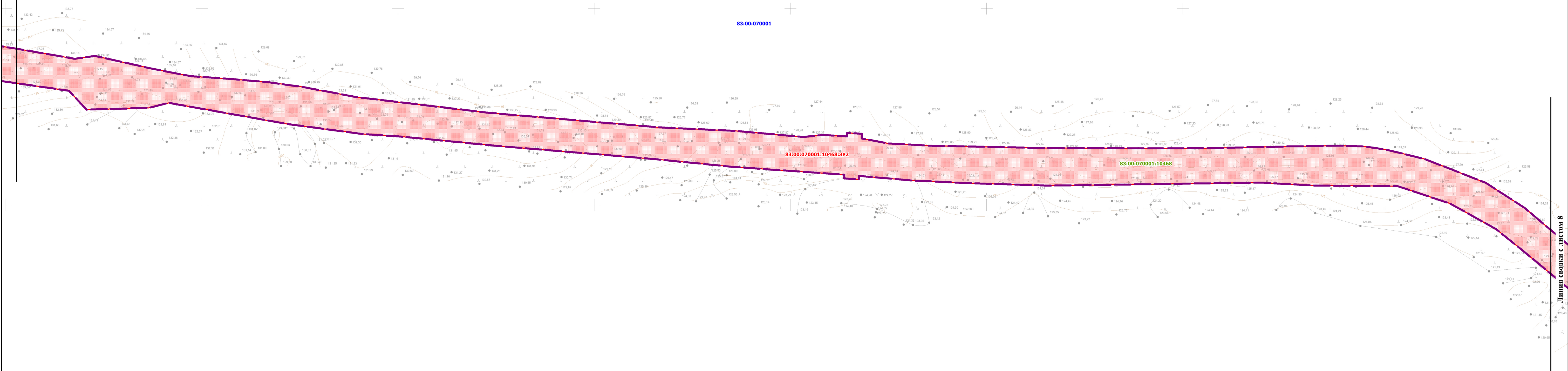
| | | | | | | | | | |
|------------|----------|------|--------|---|-------|---|---------------------------|------|--------|
| | | | | | | 66801-ПМТ1 | | | |
| | | | | | | "Обустройство участка ОПЭ Ванейвисского нефтегазоконденсатного месторождения" | | | |
| Изм. | Кол.уч. | Лист | № док. | Подп. | Дата | Проект межевания территории. Графическая часть. | Стадия | Лист | Листов |
| Разработал | Маринков | | |  | 02.25 | | П | 6 | 17 |
| Проверил | Кисилна | | |  | 02.25 | Чертеж межевания территории М 1:2 000 | ОАО "Сибнефтьтранспроект" | | |
| Н. контр. | Ульянов | | |  | 02.25 | | | | |
| ГИП | Гуськов | | |  | 02.25 | | | | |



ЧЕРТЕЖ МЕЖЕВАНИЯ ТЕРРИТОРИИ
М 1:2 000

ВЫНОСКА 6

Линия сводки с листом 6



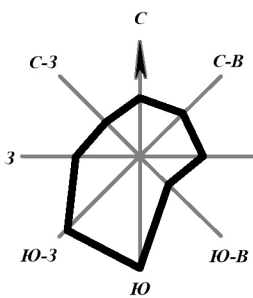
УСЛОВНЫЕ ОБОЗНАЧЕНИЯ:

- Граница планируемого элемента планировочной структуры
- Граница образуемого земельного участка на период эксплуатации объектов
- Условный номер образуемого земельного участка
- Номер кадастрового квартала
- Границы и номер земельного участка, сведения о которых содержатся в ЕГРН


| | | | | | | | | | |
|------------|----------|------|--------|-------|-------|---|---------------------------|------|--------|
| | | | | | | 66801-ПМТ1 | | | |
| | | | | | | "Обустройство участка ОПЭ Ванейвисского нефтегазоконденсатного месторождения" | | | |
| Изм. | Кол. уч. | Лист | № док. | Подп. | Дата | Проект межевания территории. Графическая часть. | Стадия | Лист | Листов |
| Разработал | Марислов | | | | 02.25 | | П | 7 | 17 |
| Проверил | Кислица | | | | 02.25 | | | | |
| Н. контр. | Ульянов | | | | 02.25 | Чертеж межевания территории М 1:2 000 | ОАО "Сибнефтьтранспроект" | | |
| ГИП | Гусков | | | | 02.25 | | | | |

| | |
|--------------|----------------|
| Содержание | |
| Лист № подл. | Лист № 7 из 17 |
| Лист № инв. | Лист № 7 из 17 |
| Лист № 25 | Лист № 7 из 17 |

ЧЕРТЕЖ МЕЖЕВАНИЯ ТЕРРИТОРИИ
М 1:2 000







ВЫНОСКА 7



УСЛОВНЫЕ ОБОЗНАЧЕНИЯ:

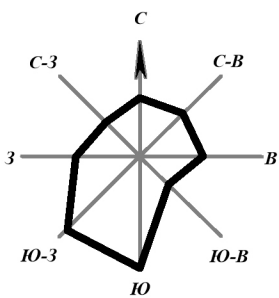
- Граница планируемого элемента планировочной структуры
- Граница образуемого земельного участка на период эксплуатации объектов
- Условный номер образуемого земельного участка
- Номер кадастрового квартала
- Границы и номер земельного участка, сведения о которых содержатся в ЕГРН

| | | | | | | | | | | |
|------------|----------|------|--------|---|-------|---|---------------------------|------|--------|--|
| | | | | | | 66801-ПМТ1 | | | | |
| | | | | | | "Обустройство участка ОПЭ Ванейвисского нефтегазоконденсатного месторождения" | | | | |
| Изм. | Кол. уч. | Лист | № док. | Подп. | Дата | Проект межевания территории. Графическая часть. | Стадия | Лист | Листов | |
| Разработал | Маринков | | |  | 02.25 | | П | 8 | 17 | |
| Проверил | Кислица | | |  | 02.25 | | | | | |
| | | | | | | Чертеж межевания территории М 1:2 000 | ОАО "Сибнефтьтранспроект" | | | |
| Н. контр. | Ульянов | | |  | 02.25 | | | | | |
| ГИП | Гусев | | |  | 02.25 | | | | | |

| | | | | | |
|--------|-------|------|-----------|----------------|-------------|
| Изм. № | Подп. | Дата | Формат-25 | Выполн. инж. № | Согласовано |
| | | | | | |

ЧЕРТЕЖ МЕЖЕВАНИЯ ТЕРРИТОРИИ
М 1:2 000

ВЫНОСКА 10



Линия сводки с листом 8

83:00:070001:10468





83:00:070001:10468:3V2

83:00:070001

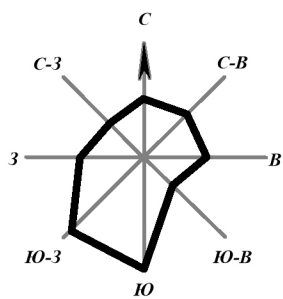
УСЛОВНЫЕ ОБОЗНАЧЕНИЯ:

- Граница планируемого элемента планировочной структуры
- Граница образуемого земельного участка на период эксплуатации объектов
- Условный номер образуемого земельного участка
- Номер кадастрового квартала
- Границы и номер земельного участка, сведения о которых содержатся в ЕГРН

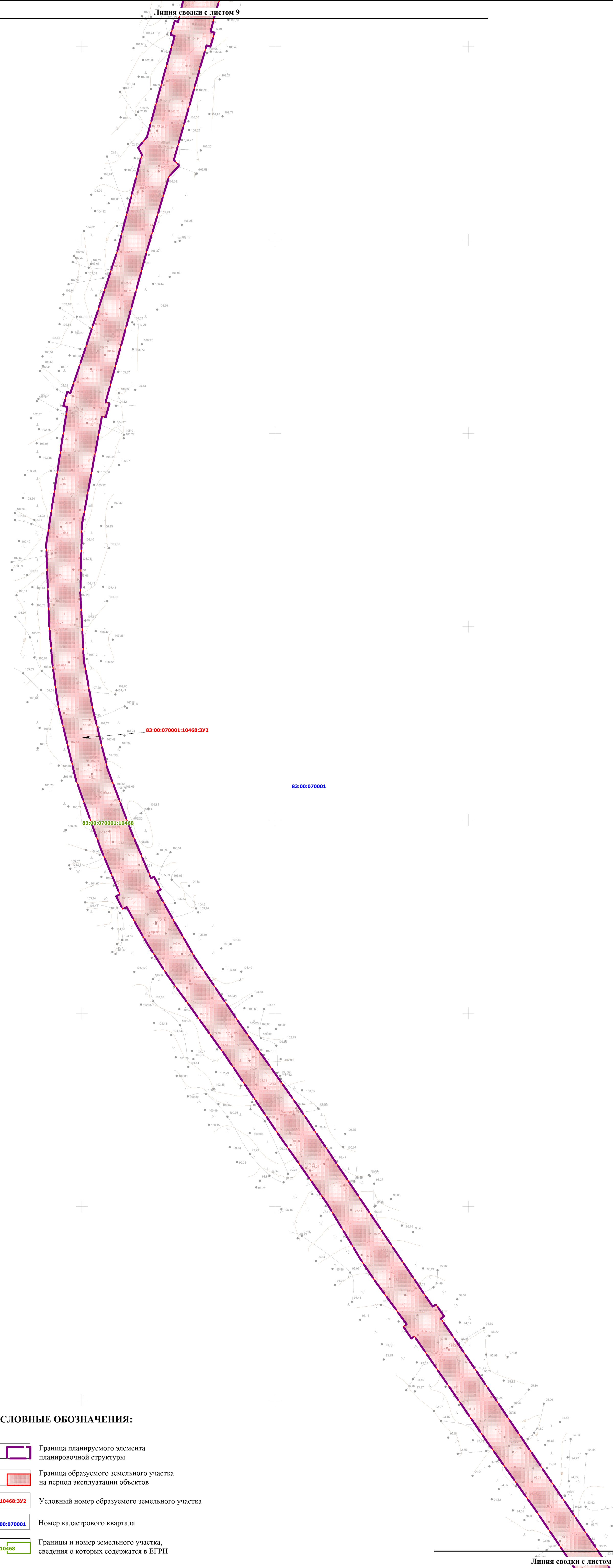
Линия сводки с листом 10

| | | | | | | | | |
|------------|----------|------|--------|---|-------|---|---------------------------|------|
| | | | | | | 66801-ПМТ1 | | |
| | | | | | | "Обустройство участка ОПЭ Ванейвисского нефтегазоконденсатного месторождения" | | |
| Изм. | Кол. уч. | Лист | № док. | Подп. | Дата | Проект межевания территории. Графическая часть. | Стадия | Лист |
| Разработал | Маринков | | |  | 02.25 | | П | 9 |
| Проверил | Кислица | | |  | 02.25 | | | |
| | | | | | | Чертеж межевания территории М 1:2 000 | ОАО "Сибнефтьтранспроект" | |
| Н. контр. | Ульянов | | |  | 02.25 | | | |
| ГИП | Гуськов | | |  | 02.25 | | | |

ЧЕРТЕЖ МЕЖЕВАНИЯ ТЕРРИТОРИИ
М 1:2 000



ВЫНОСКА 9



УСЛОВНЫЕ ОБОЗНАЧЕНИЯ:

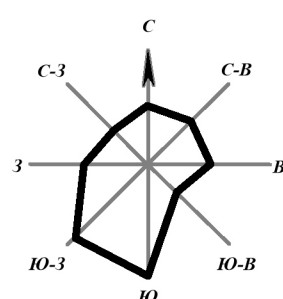
- Граница планируемого элемента планировочной структуры
- Граница образуемого земельного участка на период эксплуатации объектов
- 83:00:070001:10468.3\2 Условный номер образуемого земельного участка
- 83:00:070001 Номер кадастрового квартала
- 83:00:070001:10468 Границы и номер земельного участка, сведения о которых содержатся в ЕГРН

| | | | | | | | | | | |
|------------|----------|------|--------|-------|-------|---|---------------------------|------|--------|--|
| | | | | | | 66801-ПМТ1 | | | | |
| | | | | | | "Обустройство участка ОПЭ Ванейвисского нефтегазоконденсатного месторождения" | | | | |
| Изм. | Кол. уч. | Лист | № док. | Подп. | Дата | Проект межевания территории. Графическая часть. | Стация | Лист | Листов | |
| Разработал | Маринков | | | | 02.25 | | П | 10 | 17 | |
| Проверил | Кислица | | | | 02.25 | | | | | |
| | | | | | | | | | | |
| И. контр. | Ульянов | | | | 02.25 | Чертёж межевания территории М 1:2 000 | ОАО "Сибнефтьтранспроект" | | | |
| ГИП | Гусев | | | | 02.25 | | | | | |

| | | | |
|-------------|--|----------------|--|
| Согласовано | | Внесены зам. № | |
| | | Формат А3 | |
| План и дата | | | |
| Изм. № | | | |

Линия сводки с листом 10

ЧЕРТЕЖ МЕЖЕВАНИЯ ТЕРРИТОРИИ
М 1:2 000



ВЫНОСКА 9

УСЛОВНЫЕ ОБОЗНАЧЕНИЯ:

- Граница планируемого элемента планировочной структуры
- Граница образуемого земельного участка на период эксплуатации объектов
- 83:00:070001:10468:3V2

Условный номер образуемого земельного участка
- 83:00:070001

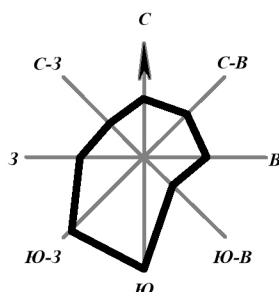
Номер кадастрового квартала
- 83:00:070001:10468

Границы и номер земельного участка, сведения о которых содержатся в ЕГРН

| | | | | | | | | | |
|------------|----------|-------|--------|-------|------|---|---------------------------|------|--------|
| | | | | | | 66801-ПМТ1 | | | |
| | | | | | | "Обустройство участка ОПЭ Ванейвисского нефтегазоконденсатного месторождения" | | | |
| Изм. | Кол. уч. | Лист | № док. | Подп. | Дата | Проект межевания территории. Графическая часть. | Стадия | Лист | Листов |
| Разработал | Мариков | 02.25 | | | | | П | 11 | 17 |
| Проверил | Кислица | 02.25 | | | | | | | |
| | | | | | | Чертеж межевания территории М 1:2 000 | ОАО "Сибнефтьтранспроект" | | |
| И. контр. | Ульянов | 02.25 | | | | | | | |
| ГИП | Гуськов | 02.25 | | | | | | | |

Линия сводки с листом П1

ЧЕРТЕЖ МЕЖЕВАНИЯ ТЕРРИТОРИИ
М 1:2 000



ВЫНОСКА 11

УСЛОВНЫЕ ОБОЗНАЧЕНИЯ:

- Граница планируемого элемента
планировочной структуры
- Граница образуемого земельного участка
на период эксплуатации объектов
- Граница образуемого земельного участка
на период строительства объектов
- Граница образуемой части земельного участка
на период строительства объектов
- 83:00:070001:10468:393





Условный номер образуемого земельного участка
- 83:00:000000:10367/чзч1

Условный номер образуемой части земельного участка
- 83:00:000000:10367

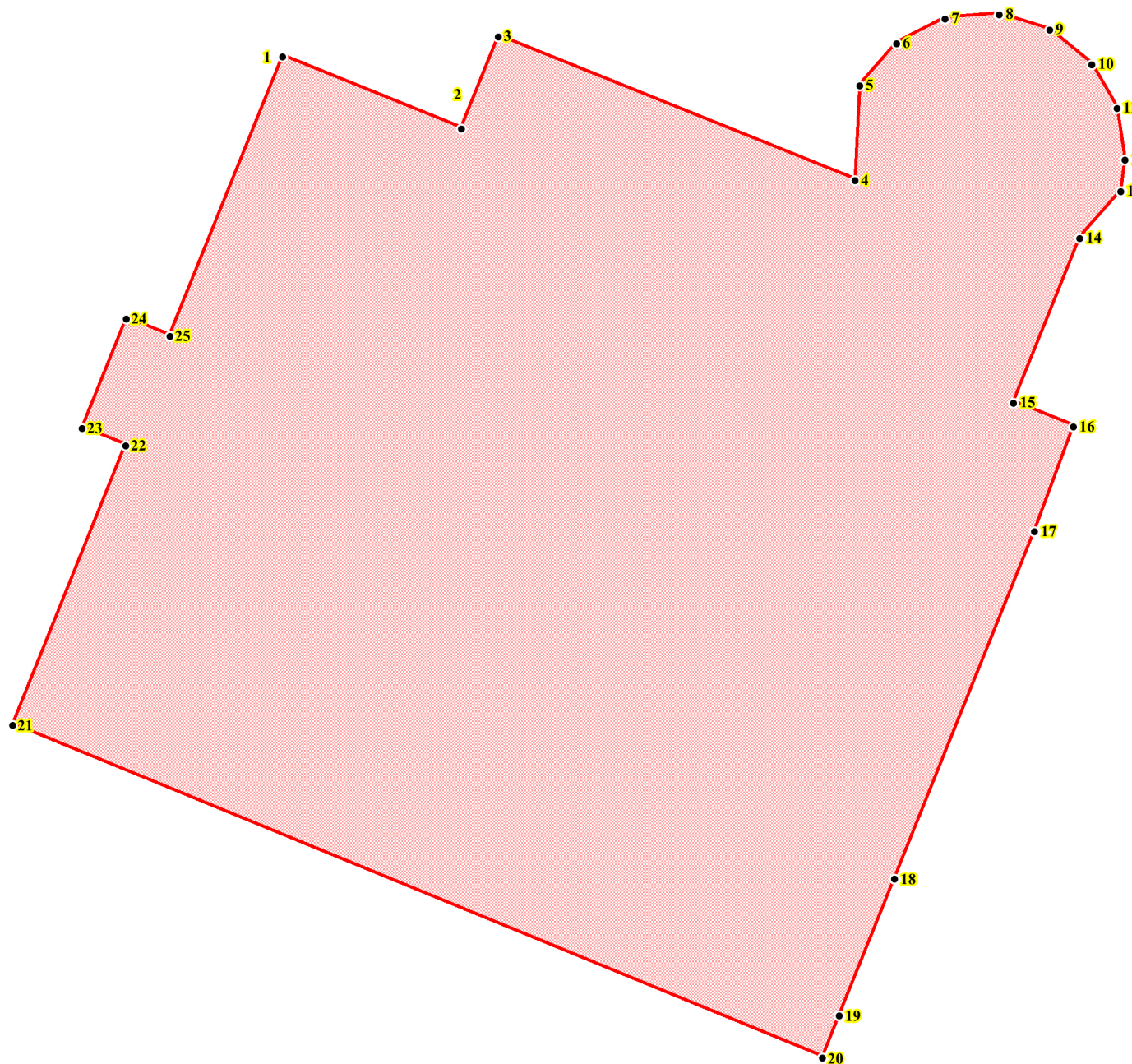
Границы и номер земельного участка,
сведения о которых содержатся в ЕГРН
- 83:00:070001

Номер кадастрового квартала

| | |
|--------------|-----------------|
| Согласовано | |
| | |
| Имя, № подл. | Выполн. инж. Ж. |
| | Формат-25 |
| План и дата | Формат-25 |
| | Формат-25 |

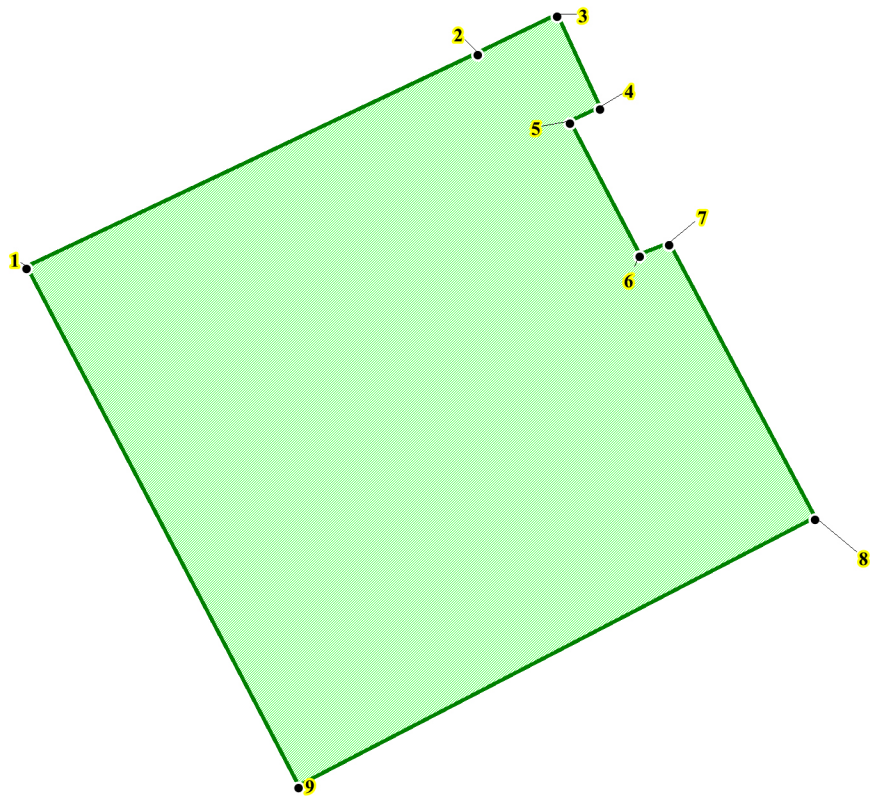
| | | | | | | | | | |
|------------|----------|------|--------|---|-------|--|---------------------------|------|--------|
| | | | | | | 66801-ПМТ1 | | | |
| | | | | | | "Обустройство участка ОПЭ Ванейвинского нефтегазоконденсатного месторождения" | | | |
| Изм. | Кол.уч. | Лист | № док. | Подп. | Дата | Проект межевания территории. Графическая часть. | Стадия | Лист | Листов |
| Разработал | Маринков | | |  | 02.25 | | П | 12 | 17 |
| Проверил | Кислица | | |  | 02.25 | Чертеж межевания территории М 1:2 000 | ОАО "Сибнефтьтранспроект" | | |
| Н. контр. | Ульянов | | |  | 02.25 | | | | |
| ГИП | Гусев | | |  | 02.25 | | | | |

83:00:070001:163:3У1



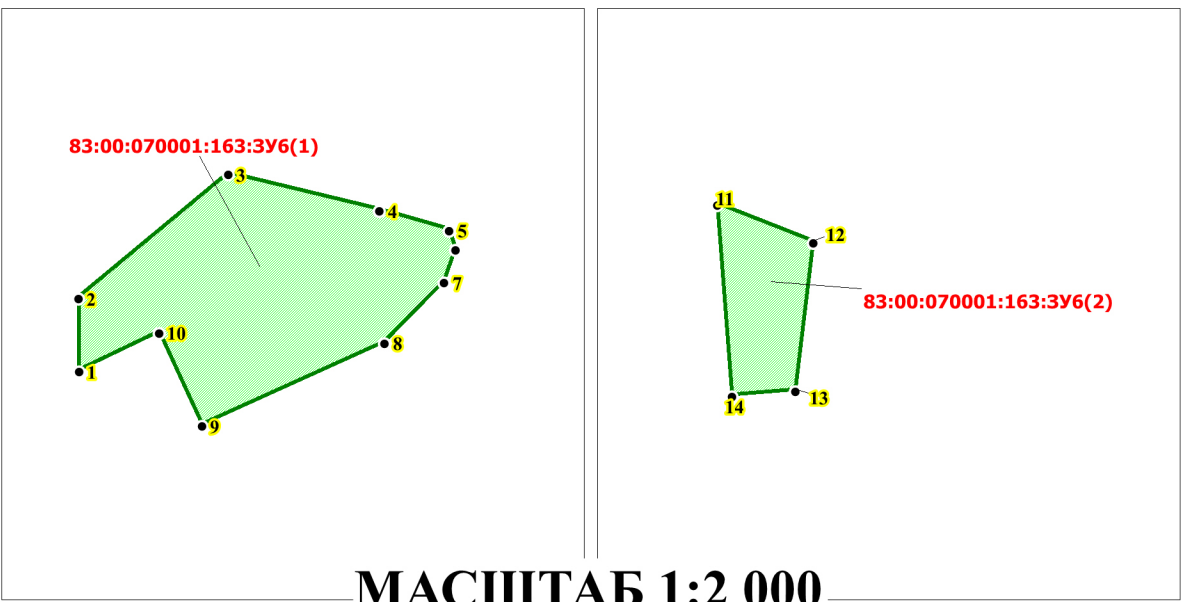
МАСШТАБ 1:2 000

83:00:070001:163:3У5



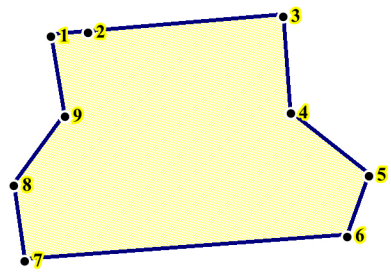
МАСШТАБ 1:2 000

83:00:070001:163:3У6(1-2)



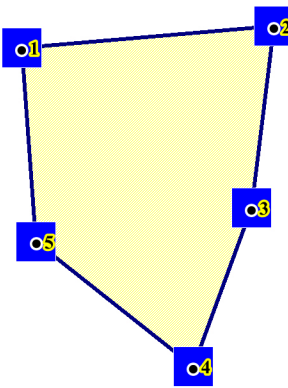
МАСШТАБ 1:2 000

83:00:000000:13067/чзу1



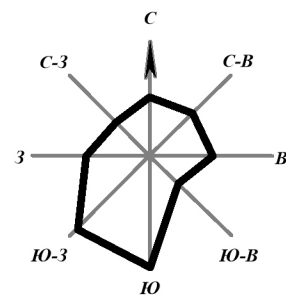
МАСШТАБ 1:2 000

83:00:000000:13067/чзу2




МАСШТАБ 1:500

ЧЕРТЕЖ МЕЖЕВАНИЯ ТЕРРИТОРИИ

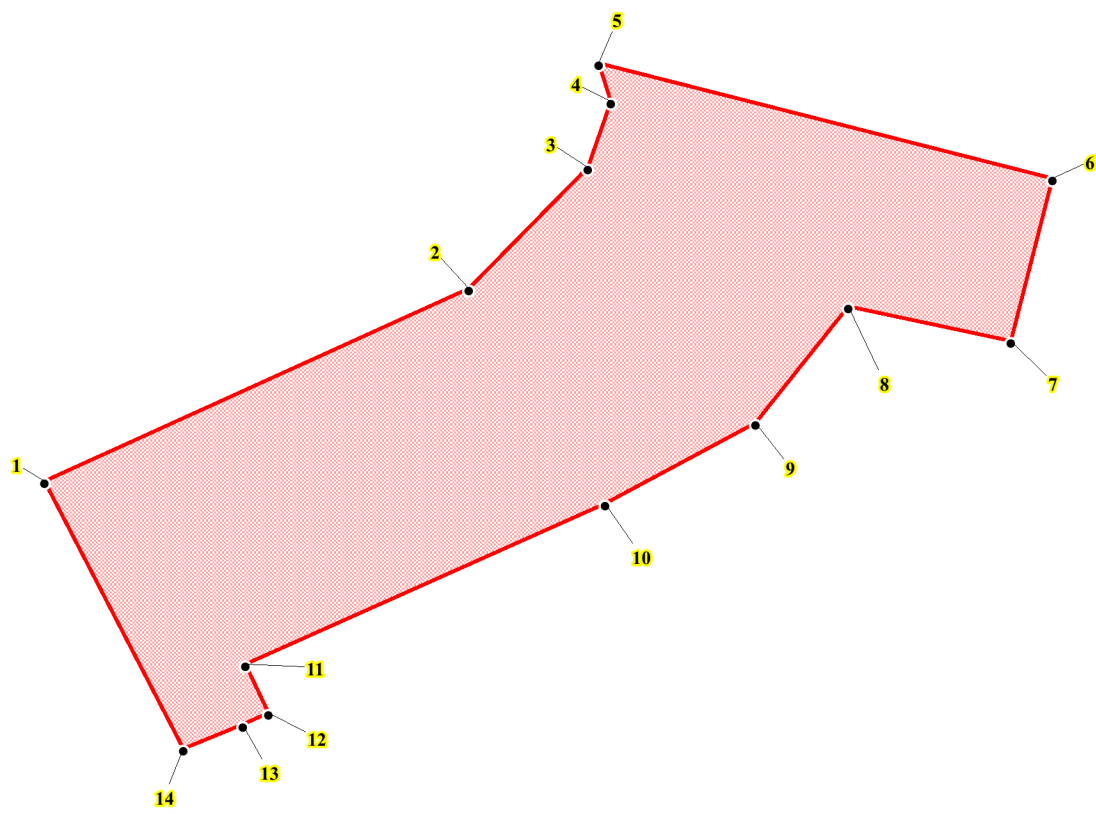


83:00:070001:163:3У2



МАСШТАБ 1:2 000

83:00:070001:163:3У4



МАСШТАБ 1:1 000

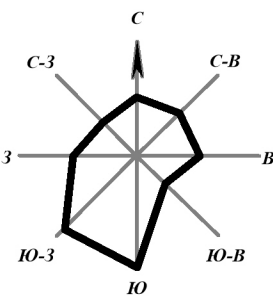
| | | | | | | | | | |
|------------|----------|------|--------|-------|-------|--|---|------|--------|
| | | | | | | | 66801-ПМТ1 | | |
| | | | | | | | "Обустройство участка ОПЭ Ванейвисского нефтегазоконденсатного месторождения" | | |
| Изм. | Кол. уч. | Лист | № док. | Подп. | Дата | Проект межевания территории. Графическая часть. | Стадия | Лист | Листов |
| Разработал | Маринков | | | | 02.25 | | П | 13 | 17 |
| Проверил | Кисина | | | | 02.25 | | | | |
| Н. контр. | Ульянов | | | | 02.25 | Чертеж межевания территории | ОАО "Сибнефтьтранспроект" | | |
| ГИП | Гусков | | | | 02.25 | | | | |

| | | | | | |
|----------------|--|--|--|--|--|
| Содержание | | | | | |
| Изм. № подл. | | | | | |
| План. и карт. | | | | | |
| Объем. и табл. | | | | | |

| | | | |
|--------------|--------------|-------------|------------|
| Изм. № подл. | Полн. и дата | Внесенная № | Содержание |
| - | Февраль-25 | | |
| | | | |
| | | | |
| | | | |

ЧЕРТЕЖ МЕЖЕВАНИЯ ТЕРРИТОРИИ

83:00:070001:163:ЗУЗ


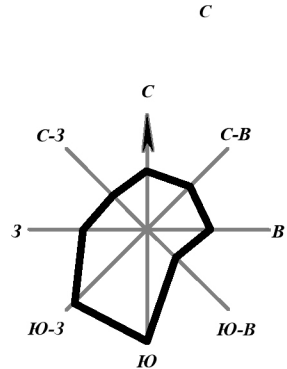


МАСШТАБ 1:5 000

| | | | | | | | | | |
|------------|----------|---------|--------|-------|-------|---|---------------------------|------|--------|
| | | | | | | 66801-ПМТ1 | | | |
| | | | | | | "Обустройство участка ОПЭ Ванейвисского нефтегазоконденсатного месторождения" | | | |
| Изм. | Кол. уч. | Лист | № док. | Подп. | Дата | Проект межевания территории. Графическая часть. | Стадия | Лист | Листов |
| Разработал | | Марклов | | | 02.25 | | П | 14 | 17 |
| Проверил | | Кислица | | | 02.25 | | | | |
| | | | | | | Чертеж межевания территории | ОАО "Сибнефтьтранспроект" | | |
| Н. контр. | | Ульянов | | | 02.25 | | | | |
| ГИП | | Гуськов | | | 02.25 | | | | |

ЧЕРТЕЖ МЕЖЕВАНИЯ ТЕРРИТОРИИ

83:00:070001:163:ЗУЗ




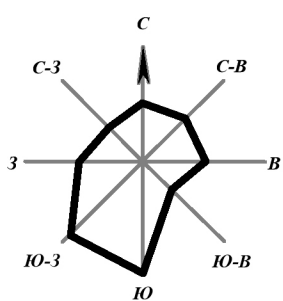
МАСШТАБ 1:5 000

| | | | | | |
|------------|----------|------|--------|-------|-------|
| Изм. | Кол. уч. | Лист | № док. | Подп. | Дата |
| Разработал | Мариков | | | | 02.25 |
| Проверил | Кислица | | | | 02.25 |
| И. контр. | Ульянов | | | | 02.25 |
| ГИП | Гуськов | | | | 02.25 |

| | | | | | |
|---|--|--|---------------------------|------|--------|
| 66801-ПМТ1 | | | | | |
| "Обустройство участка ОПЭ Ванейвисского нефтегазоконденсатного месторождения" | | | | | |
| Проект межевания территории. Графическая часть. | | | Стадия | Лист | Листов |
| | | | П | 15 | 17 |
| Чертеж межевания территории | | | ОАО "Сибнефтьтранспроект" | | |

ЧЕРТЕЖ МЕЖЕВАНИЯ ТЕРРИТОРИИ

83:00:070001:163:ЗУЗ

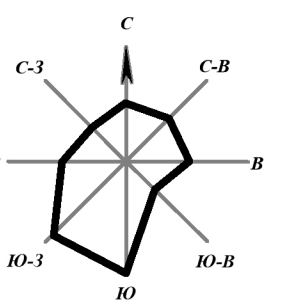






МАСШТАБ 1:5 000

| | | | |
|--------------|----------------|-------------|------|
| Лист № подл. | Итого № листов | Согласовано | |
| | | Подпись | Дата |
| Имя, № подл. | Итого № листов | Обсуждено | |
| | | Подпись | Дата |

| | | | | | | | | | | | |
|------------|---------|------|--------|-------|-------|---|---------------------------|------|--------|--|--|
| | | | | | | 66801-ПМТ1 | | | | | |
| | | | | | | "Обустройство участка ОПЭ Ванейвисского нефтегазоконденсатного месторождения" | | | | | |
| Изм. | Кол.уч. | Лист | № док. | Подп. | Дата | Проект межевания территории. Графическая часть. | Стадия | Лист | Листов | | |
| Разработал | Мариков | | | | 02.25 | | П | 16 | 17 | | |
| Проверил | Кислица | | | | 02.25 | | | | | | |
| | | | | | | Чертеж межевания территории | ОАО "Сибнефтьтранспроект" | | | | |
| Н. контр. | Ульянов | | | | 02.25 | | | | | | |
| ГИП | Гуськов | | | | 02.25 | | | | | | |

83:00:070001:163:3Y3



| | | | | | | | |
|------------|---------|----------|--------|---|---|--|---------------------------|
| | | | | | 66801-ПМТ1 | | |
| | | | | | "Обустройство участка ОПЭ Вансвйвисского нефтегазоконденсатного месторождения" | | |
| Изм. | Кол.уч. | Лист | № док. | Подп. | Дата | | |
| Разработал | | Маринков | |  | 02.25 | Проект межевания территории. Графическая часть. | Стадия |
| Проверил | | Кислина | |  | 02.25 | | Лист |
| | | | | | | | Листов |
| | | | | | | | П |
| | | | | | | | 17 |
| | | | | | | | 17 |
| Н. контр. | | Ульянов | |  | 02.25 | Чертеж межевания территории | ОАО "Сибнефтегупроеспект" |
| ГИП | | Гуськов | |  | 02.25 | | |